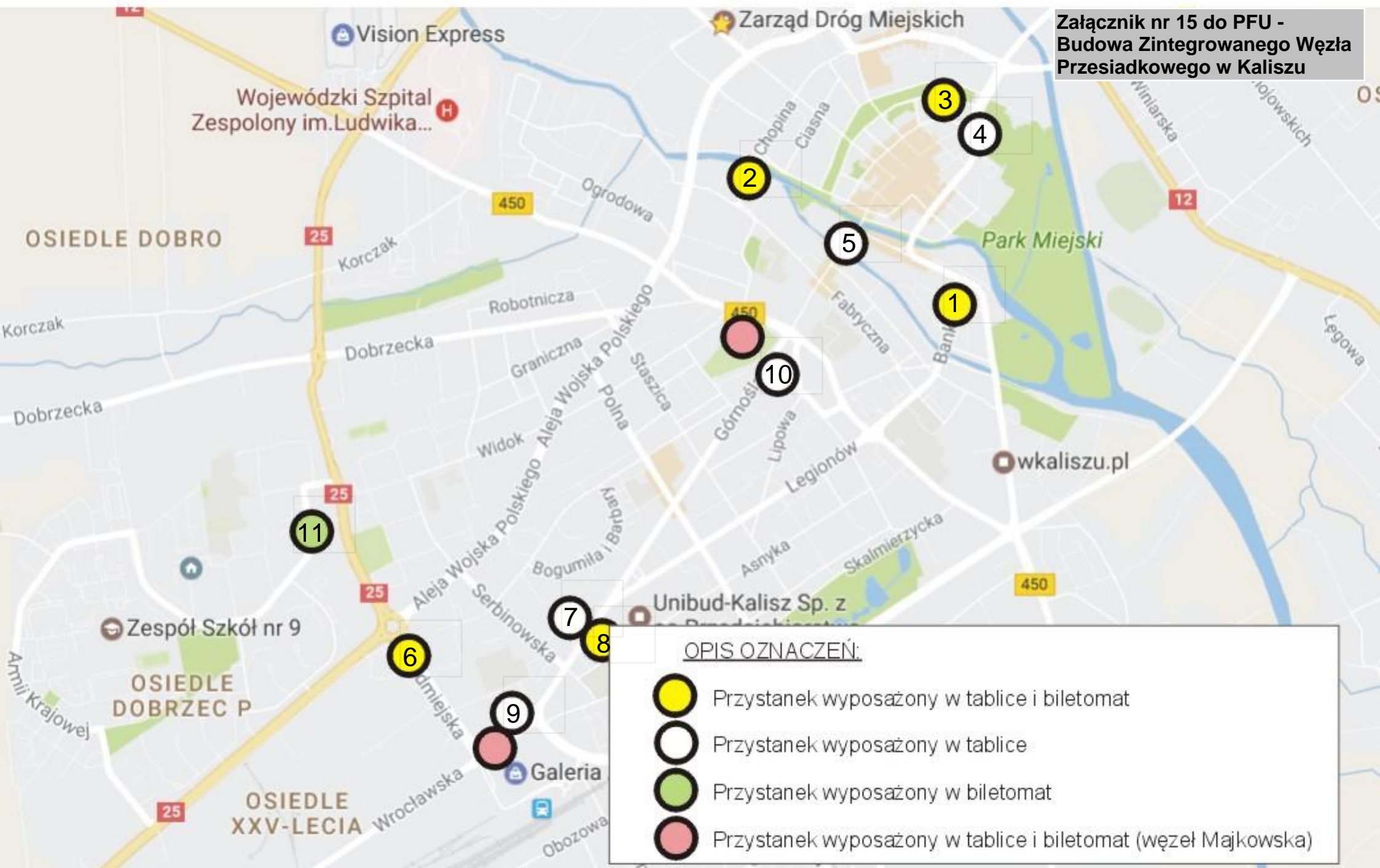


MAPA ROZMIESZCZENIA TABLIC I BILETOMATÓW


Załącznik nr 15 do PFU -
Budowa Zintegrowanego Węzła
Przesiadkowego w Kaliszu



**Załącznik nr 15 do PFU -
Budowa Zintegrowanego Węzła Przesiadkowego
w Kaliszu**

| Lp. | Nazwa Przystanku | Kierunek | Tablica | Biletomat |
|-----|----------------------------------------------------------------------------------------|---------------|---------|-----------|
| 1 | Bankowa 01 Obręb:035 Śródmieście II;Działka:95/1; WK:KZ1A/00058703/7 | H. Sawickiej | TAK | TAK |
| 2 | Chopina 01 Obręb:036 Śródmieście II;Działka:29; WK:KZ1A/00067036/6 | H. Sawickiej | TAK | TAK |
| 3 | Parczewskiego 02 Obręb:016 Śródmieście;Działka:10/57; WK:KZ1A/00058260/9 | Jana Pawła II | TAK | TAK |
| 4 | Plac Jana Pawła II 01 Obręb:025 Śródmieście;Działka:74/3; WK:KZ1A/00053305/2 | Bankowa | TAK | |
| 5 | Nowy Rynek - Babina 06 Obręb:016 Śródmieście;Działka:58; WK:KZ1A/00082183/2 | H. Sawickiej | TAK | |
| 6 | Podmiejska Rondo 02 Obręb:081-Os. 25 lecia;Działka:61; WK:KZ1A/00076970/1 | Centrum | TAK | TAK |
| 7 | Górnośląska Kaliniec 03 Obręb:081A Kaliniec;Działka:80; 34/2; WK:KZ1A/00058260/9 | H. Sawickiej | TAK | |
| 8 | Górnośląska Kaliniec 06 Obręb:082 Asnyka;Działka:34/2; 80; WK:KZ1A/00087149/7 | Centrum | TAK | TAK |
| 9 | Górnośląska Amber Obręb:081-Os. 25 lecia;Działka:142/29; WK:KZ1A/00082630/1 | H. Sawickiej | | |
| 10 | Górnośląska Rogatka 02 Obręb:043 Rogatka;Działka:69/1; WK:KZ1A/00057160/1 | Centrum | TAK | |
| 11 | Sawickiej Przychodnia 02 Obręb:073 Dobrzec;Działka:19; WK:KZ1A/00058297/7 | Centrum | | TAK |
| | | | 10 | 6 |

**Przystanek Bankowa 01
kierunek H. Sawickiej**

 Loombard.pl

Bankowa

Bankowa

Narożny



**Załącznik nr 15 do PFU -
Budowa Zintegrowanego Węzła Przesiadkowego
w Kaliszu**

Załącznik nr 15 do PFU -
Budowa Zintegrowanego Węzła Przesiadkowego
w Kaliszu



**Przystanek Chopina 01
kierunek H. Sawickiej**



**Przystanek Parczewskiego 02
kierunek Jana Pawła II**

**Załącznik nr 15 do PFU -
Budowa Zintegrowanego Węzła Przesiadkowego
w Kaliszu**

**Przystanek
Plac Jana Pawła II 01
kierunek Bankowa**



**Załącznik nr 15 do PFU -
Budowa Zintegrowanego Węzła Przesiadkowego
w Kaliszu**

**Załącznik nr 15 do PFU -
Budowa Zintegrowanego Węzła Przesiadkowego
w Kaliszu**



**Przystanek
Nowy Rynek Babina 06
kierunek H. Sawickiej**

**Przystanek
Podmiejska Rondo 02
kierunek Centrum**

**Załącznik nr 15 do PFU -
Budowa Zintegrowanego Węzła Przesiadkowego
w Kaliszu**

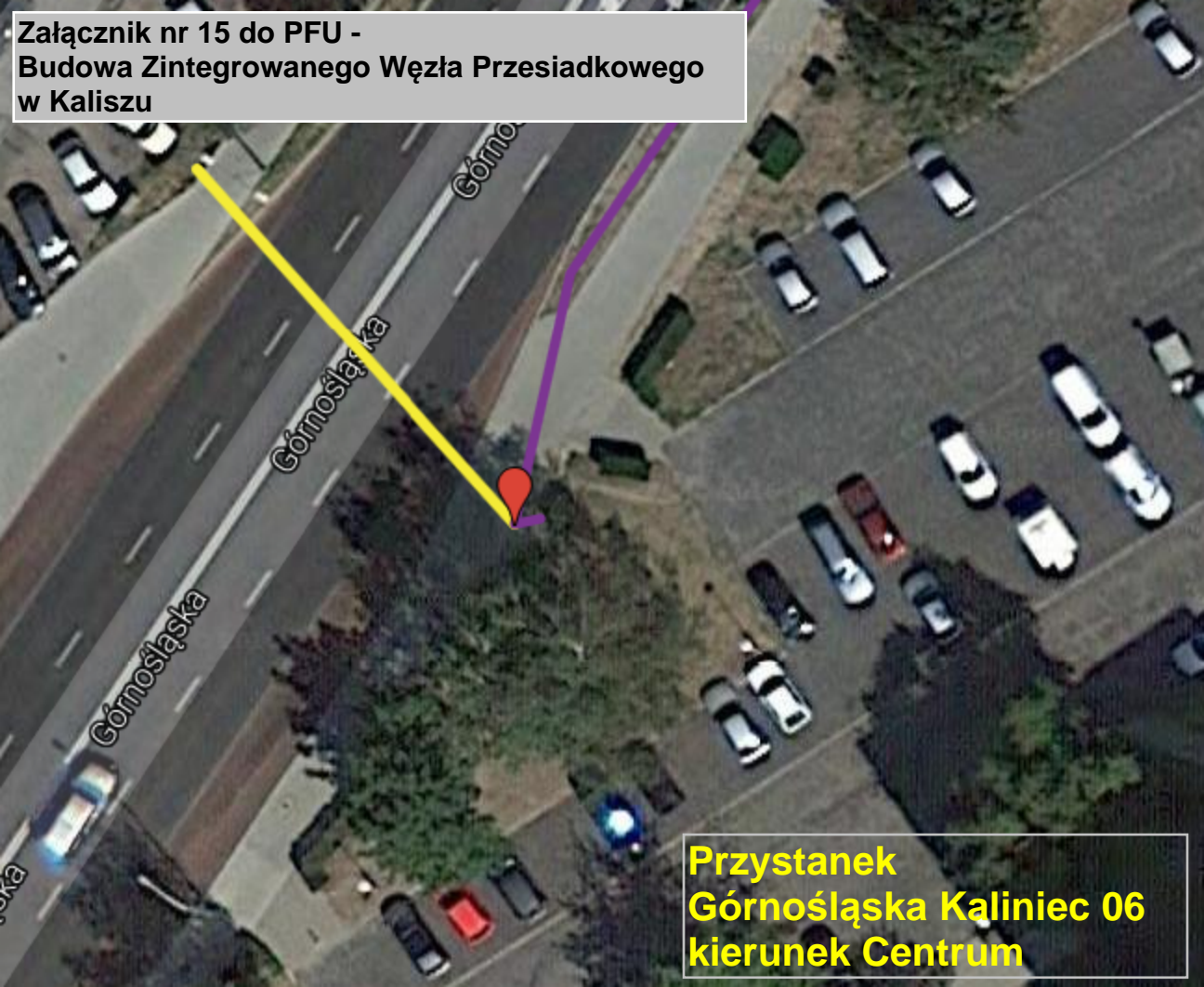


**Załącznik nr 15 do PFU -
Budowa Zintegrowanego Węzła Przesiadkowego
w Kaliszu**



**Przystanek
Górnosłaska Kaliniec 03
kierunek H. Sawickiej**

**Załącznik nr 15 do PFU -
Budowa Zintegrowanego Węzła Przesiadkowego
w Kaliszu**



**Przystanek
Górnosłaska Kaliniec 06
kierunek Centrum**

**Załącznik nr 15 do PFU -
Budowa Zintegrowanego Węzła Przesiadkowego
w Kaliszu**



**Przystanek
Górnosłaska Amber
kierunek H. Sawickiej**

Załącznik nr 15 do PFU -
Budowa Zintegrowanego Węzła Przesiadkowego
w Kaliszu



**Przystanek
Górnośląska Rogatka 02
kierunek Centrum**

**Przystanek
H. Sawickiej Przychodnia 02
kierunek Centrum**



**Załącznik nr 15 do PFU -
Budowa Zintegrowanego Węzła Przesiadkowego
w Kaliszu**